




















QUALIFICACIONS DEL SÒL URBÀ

	Casc Antic I (CA-I)
	Casc Antic II (CA-II)
	Zona Intensiva (I)
	Zona Extensiva I (EXT - I)
	Zona Extensiva II (EXT - II)
	Zona de Serveis Industrials (SI)
	Espais Lliures Públics (EL)
	Viari (V)
	Viari (Obertura de carrers)

	Viari per a vianants
	Torrents
	Equipaments (EQ)
	EQ-D Equipment docent
	EQ-S Equipment sanitari i assistencial
	EQ-C Equipment cultural
	EQ-R Equipment recreatiu
	EQ-E Equipment esportiu
	EQ-F Equipment Funerari
	Actuacions suspeses segons Decret 1/201

ALTRES DELIMITACIONS

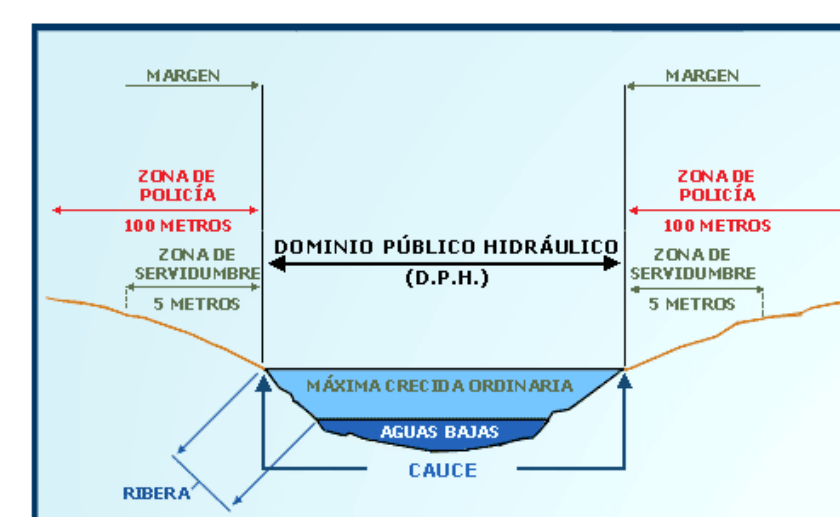
---	Límit del sòl urbà
---	Límit del sòl urbanitzable
---	Profunditat edificable
---	Alineació de façana diferent a alineació oficial
---	Torrents
***	Límits de casc antic
	Sòl Urbanitzable
	Unitats d'actuació
	Actuacions aïllades
	Zona de policia de torrents

CATÀLEG DE PROTECCIÓ DEL PATRIMONI

Element catalogat

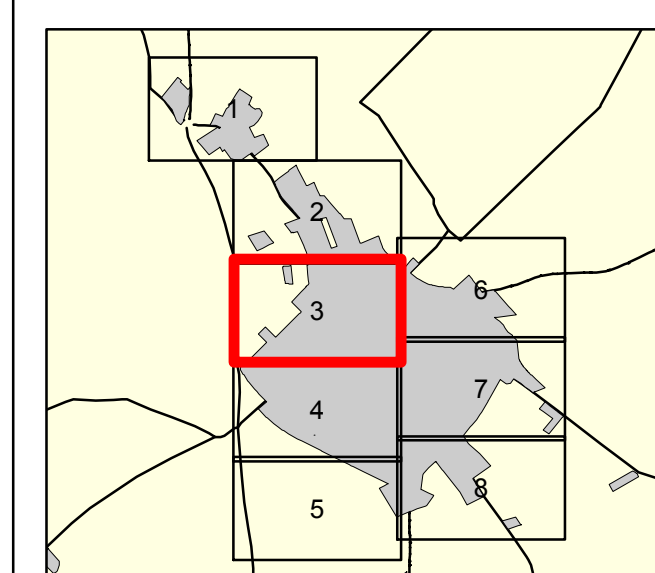
QUALIFICACIONS DEL SÒL RÚSTIC

-  Àrea de Transició d'Harmonització (AT-H)
-  Àrea de Transició de Creixement (AT-C)
-  Resta de sòl rústic comú
-  Sistema General en Sòl Rústic
-  Àrea de Protecció Territorial
-  Resta de sòl rústic protegit



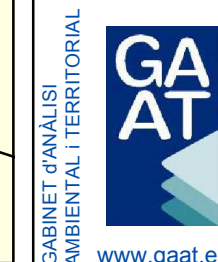
**AJUNTAMENT
DE PORRERES**

MODIFICACIÓ I ADAPTACIÓ DE LES NORMES SUBSIDIÀRIES AL PLA TERRITORIAL DE MALLORCA



Concepte:

ORDENACIÓ DEL SÒL URBÀ



Antoni Pons
Geògraf

	Plànol núm:
--	-------------

SU- 3

Escala 1 : 1.000

Josep Antoni Aguiló
Arquitecte

Octubre 2017