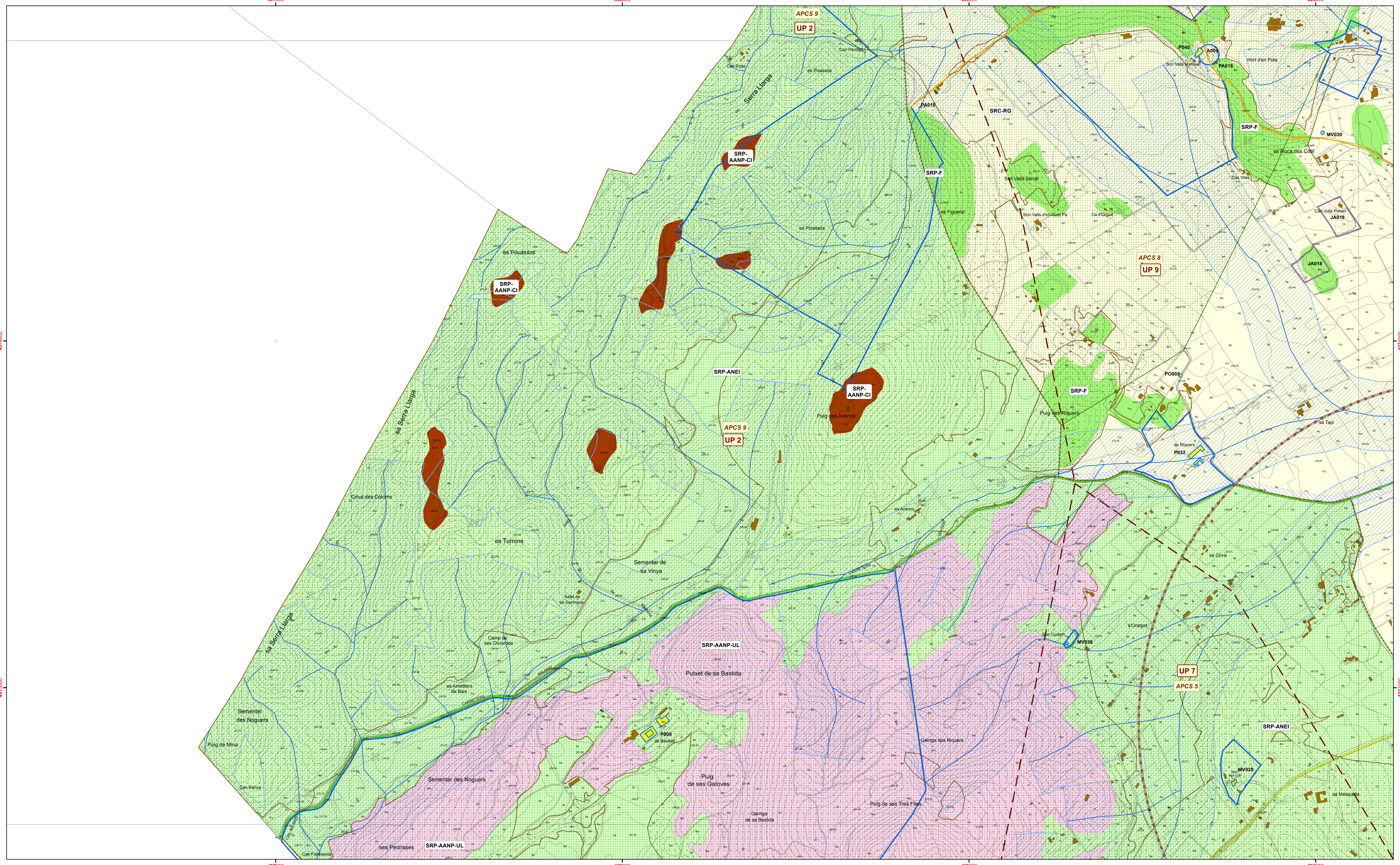

ÀREES DE DESENVOLUPAMENT URBÀ

Sòl Urbà i Urbanitzable

- Sòl Urbà
- Sòl Urbanitzable

ÀREES SOSTRETES DEL DESENVOLUPAMENT URBÀ

Sòl Rústic Comú

- SRC-RG. Règim General
- SRC-RGb. Règim General B
- SRC-AIAv. Àrea d'Interès Agrari Extensiva de Vinya
- SRC-ATh. Àrea de Transició d'Harmonització
- SRC-ATc. Àrea de Transició de Creixement
- SRC-RGF. Règim General Forestal

Sistemes Generals en sòl rústic

- Sistema General (SG)

Sòl Rústic Protegit

- SRP-ANEI. Àrea Natural d'Especial Interès
- SRP-AANP-AL. Alzinars
- SRP-AANP-UL. Ullastrars
- SRP-AANP-PE. Penya-segats
- SRP-AANP-CI. Cims de muntanya
- SRP-F. Forestal
- SRP-APT. Àrea de Protecció Territorial
- Àrees de Prevenció de Riscos

Unitats d'Integració Paisatgística (UIP) i Àmbits de Planejament Coherent Supramunicipal (APCS)

- Límit entre UIP
- UIP 9 Pla
- UIP 7 Migjorn
- UIP 6 Llevant
- UIP 2 Xorrigo, Massís de Randa, part sud de les Serres de Llevant i Puig de Bonany
- APCS 8 Pla
- APCS 5 Migjorn
- APCS 4 Llevant
- APCS 9 Xorrigo - Massís de Randa

CATÀLEG DE PATRIMONI

- Elements catalogats
- Jaciments arqueològics
- Resta d'elements catalogats (camins, síquies i parets)
- Ruta del Barroc

XARXA VIÀRIA

- Xarxa Primaria
- Xarxa Secundària
- Xarxa de Camins

XARXA NATURA 2000

- LIC (Lloc d'Importància Comunitària)

LLEI D'ESPAIS NATURALS

- Límit ANEI

DETERMINACIONS PLA HIDROLÒGIC

- Restriccions absolutes 10 m.
- Restriccions màximes 250 m.
- Restriccions moderades 1000 m
- Pous d'abastament

ALTRES DELIMITACIONS

- Edificacions en sòl rústic
- Torrents
- Zona de policia de torrents
- Pedreres
- Àrees de Reconversió Territorial

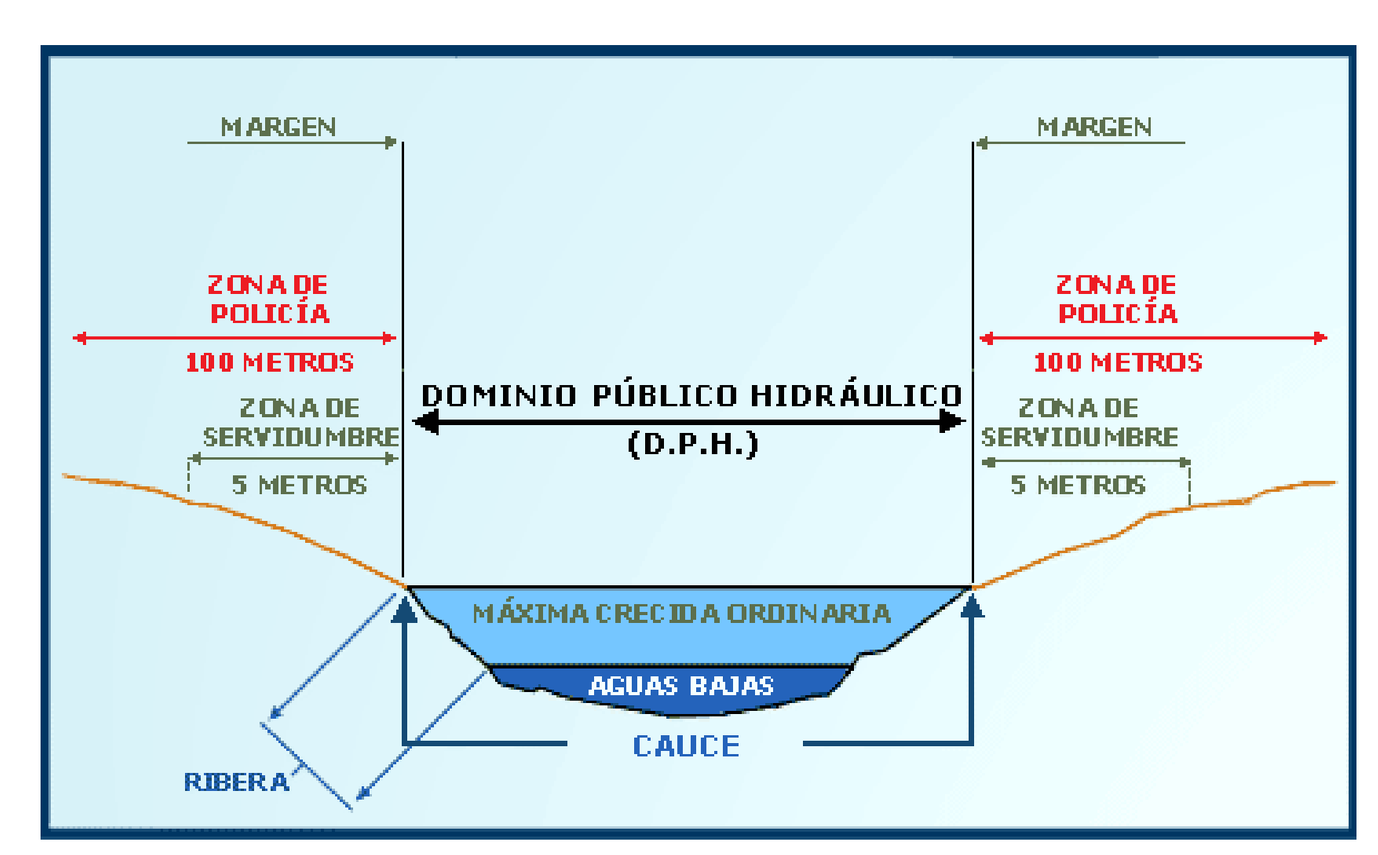

AJUNTAMENT DE PORRERES

MODIFICACIÓ I ADAPTACIÓ DE LES NORMES SUBSIDIÀRIES AL PLA TERRITORIAL DE MALLORCA

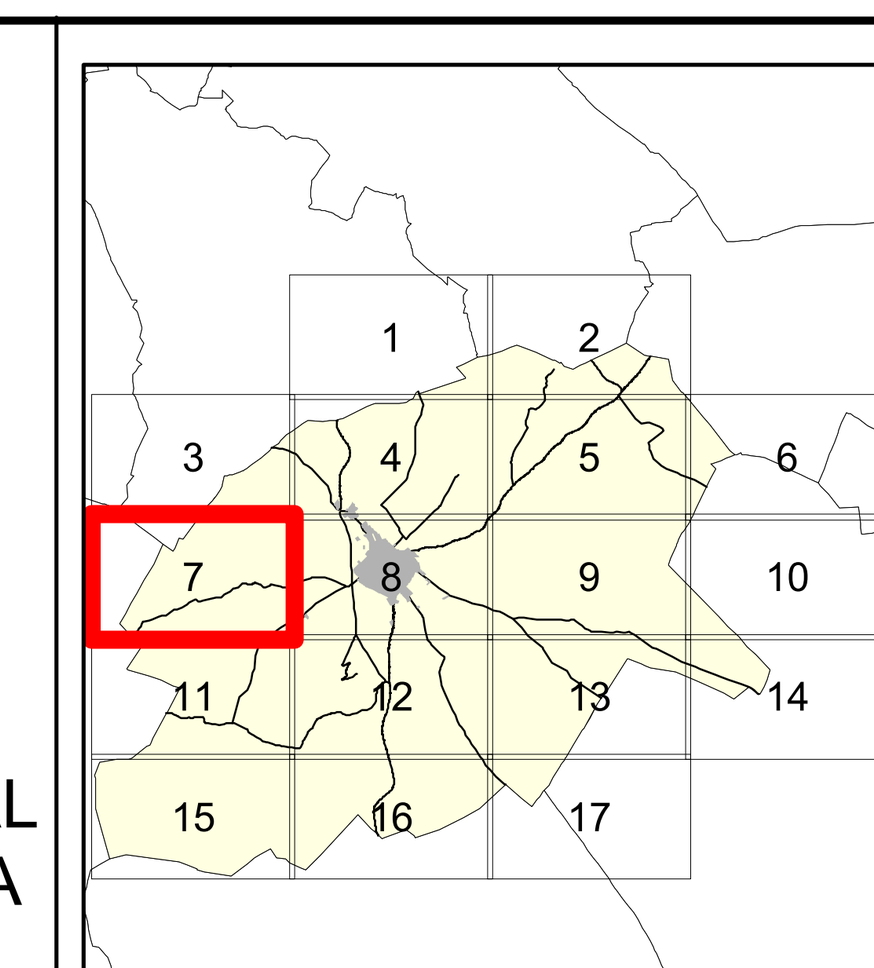

Concepte: ORDENACIÓ DEL SÒL RÚSTIC

Plànol núm.: **SR-7**

Escala 1 : 5.000

GABINET d'ANÀLISI AMBIENTAL i TERRITORIAL
GAAT
www.gaat.es

Antoni Pons
Geògraf

Josep Antoni Aguiló
Arquitecte

Octubre 2017