
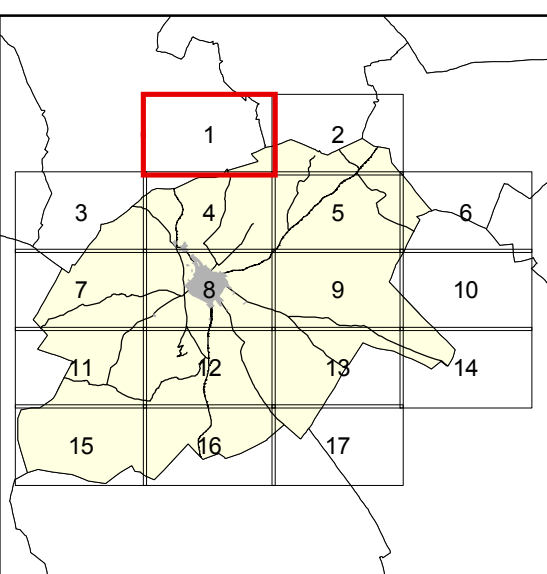



<b>ÀREES DE DESENVOLUPAMENT URBÀ</b>  Sòl Urbà i Urbanitzable  Sòl Urbà i Urbanitzable	<b>ÀREES SOSTRETES AL DESENVOLUPAMENT URBÀ</b>  Zones de protecció de risc  <b>Risc de contaminació d'aqüífers</b>  Moderat Alt  <b>Àrees de Prevenció de Riscs</b>  <b>Risc d'incendis</b>  Risc d'incendi  <b>Risc d'esllavissament</b>  Risc d'esllavissament  <b>Risc d'erosió</b>  Risc d'erosió	<b>ALTRES DELIMITACIONS</b>  Xarxa Viària Primària Secundària Camins  Xarxa hidrogràfica Torrents	 <b>AJUNTAMENT DE PORRERES</b>  MODIFICACIÓ I ADAPTACIÓ DE LES NORMES SUBSIDIÀRIES AL PLA TERRITORIAL DE MALLORCA	 <b>Plànol núm.: APR-1</b> Escala 1 : 5.000	<b>Concepte:</b> <b>ÀREES DE PREVENCIÓ DE RISCS</b>   CABINET d'ANÀLISI AMBIENTAL I TERRITORIAL www.gaat.es  Antoni Pons Geògraf  Josep Antoni Aguiló Arquitecte  Octubre 2017
--	--	---	---	--	--